

МИНИСТЕРСТВО ПРОСВЕЩЕНИЯ РОССИЙСКОЙ ФЕДЕРАЦИИ

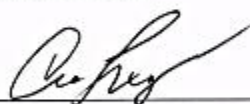
Министерство образования Калининградской области

МО "Светловский городской округ"

МБОУ СОШ № 5

РАССМОТРЕНО

на заседании МО

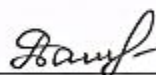


Литвинова С.А.

Протокол № 1
от «14» августа 2023 г.

СОГЛАСОВАНО

Заместитель директора по
УВР




Даниленко О.В.

«16» августа 2023 г.

УТВЕРЖДЕНО

Директор МБОУ СОШ № 5



Павлов В.Е.

Приказ № 184

от «21» августа 2023 г.

РАБОЧАЯ ПРОГРАММА

Предмет география

Классы 9 а, б, в, г

Количество часов в неделю 2

Количество часов за учебный год 68

Составитель: Саенко Анастасия Сергеевна

(Фамилия, имя, отчество)

г. Светлый
2023/2024 учебный год

Раздел I. Пояснительная записка.

Рабочая программа по географии для 9-х классов составлена в соответствии с требованиями ФГОС ООО, утвержденного приказом Министерства образования и науки РФ от 17 декабря 2010 года № 1897, с изменениями, внесенными приказом Министерства образования и науки Российской Федерации от 29 декабря 2014 года №1644, приказом Министерства образования и науки Российской Федерации от 31 декабря 2015 года №1577, с учетом федеральной программы основного общего образования по географии (Примерные программы по учебным предметам. География. 5-9 классы: - М.: Просвещение, 2013 г.). Рабочая программа «География», 9 класс, составлена на основе «Программы основного общего образования по географии. 5-9 классы» УМК авторов А. И. Алексеев, В. А. Низовцев, В. В. Николина.- Москва : Просвещение, 2021 г. Предусматривает изучение предмета на базовом уровне.

Ориентирована на УМК:

1. География : 9- й класс: учебник для общеобразовательных организаций / А.И. Алексеев, В.А. Низовцев, В.В. Николина. – Москва : Просвещение, 2021.
2. Атлас: «География России. Население и хозяйство. 9 класс». - М.: Дрофа, 2023 г.
3. Рабочая тетрадь для учащихся: Сиротин В.П. «Рабочая тетрадь с комплектом контурных карт. География России. Население и Хозяйство» - М.: Дрофа, 2023 г.

Раздел II. Планируемые результаты

Личностными результатами обучения географии в основной школе является формирование всесторонне образованной, инициативной и успешной личности, обладающей системой современных мировоззренческих взглядов, ценностных ориентаций, идейно-нравственных, культурных и этических принципов и норм поведения.

Важнейшие личностные результаты обучения географии:

- воспитание российской гражданской идентичности: патриотизма, любви и уважения к Отечеству, чувства гордости за свою Родину; осознание единства географического пространства России как единой среды проживания населяющих её народов, определяющей общность их исторических судеб; осознание своей этнической принадлежности, усвоение гуманистических и традиционных ценностей многонационального российского общества; воспитание чувства ответственности и долга перед Родиной;
- формирование ответственного отношения к учению, готовности и способности учащихся к саморазвитию и самообразованию на основе мотивации к обучению и познанию, осознанному выбору и построению дальнейшей индивидуальной траектории образования на базе ориентировки в мире профессий и профессиональных предпочтений с учётом устойчивых познавательных интересов;
- формирование личностных представлений о целостности природы, населения и хозяйства Земли и её крупных районов стран, о России как субъекте мирового географического пространства, её месте и роли в современном мире; осознание значимости и общности глобальных проблем человечества;
- формирование уважительного отношения к истории, культуре, национальным особенностям, традициям и образу жизни других народов; осознанной доброжелательности к другому человеку, его мнению, мировоззрению, культуре, языку, вере; готовности и способности вести диалог с другими людьми и достигать в нём взаимопонимания;
- освоение социальных норм, правил поведения, ролей и форм социальной жизни в группах и сообществах, включая взрослые и социальные сообщества; участие в школьном самоуправлении и общественной жизни в пределах возрастных компетенций с учётом региональных, этнокультурных, социальных и экономических особенностей;
- развитие морального сознания и компетентности в решении моральных проблем на основе личного выбора, формирование нравственных чувств и нравственного поведения, осознанного и ответственного отношения к собственным поступкам;
- формирование коммуникативной компетентности в общении и сотрудничестве со сверстниками, старшими и младшими в процессе образовательной, общественно полезной, учебно-исследовательской, творческой и других видов деятельности;
- формирование ценности здорового и безопасного образа жизни; усвоение правил индивидуального и коллективного безопасного поведения в чрезвычайных ситуациях, угрожающих жизни и здоровью людей, правил поведения на транспорте и на дорогах;
- формирование экологического сознания на основе знаний о ценности жизни во всех её проявлениях и необходимости ответственного, бережного отношения к окружающей среде и рационального природопользования;
- осознание значения семьи в жизни человека и общества, ценности семейной жизни, уважительного и заботливого отношения к членам своей семьи;
- развитие эмоционально-ценностного отношения к природе, эстетического сознания через освоение художественного наследия народов России и мира, творческой деятельности эстетического характера.

Метапредметные результаты включают освоенные обучающимися универсальные учебные действия, обеспечивающие овладение ключевыми компетенциями, составляющими основу умения учиться.

Важнейшие метапредметные результаты обучения географии:

- умение самостоятельно определять цели своего обучения, ставить и формулировать для себя новые задачи в учёбе и познавательной деятельности, развивать мотивы и интересы своей познавательной деятельности;
- умение соотносить свои действия с планируемыми результатами, осуществлять контроль своей деятельности в процессе достижения результата, определять способы действий в рамках предложенных условий и требований, корректировать свои действия в соответствии с изменяющейся ситуацией;
- умение оценивать правильность выполнения учебной работы, собственные возможности её решения;
- владение основами самоконтроля, самооценки, принятия решений и осуществления осознанного выбора в учебной и познавательной деятельности;
- умение определять понятия, делать обобщения, устанавливать аналогии, классифицировать, самостоятельно выбирать основания и критерии для классификации, устанавливать причинно-следственные связи, строить логическое рассуждение, умозаключение (индуктивное, дедуктивное и по аналогии) и делать выводы;
- умение создавать, применять и преобразовывать знаки символы, модели и схемы для решения учебных и познавательных задач; смысловое чтение;
- умение организовывать учебное сотрудничество и совместную деятельность с учителем и со сверстниками; работать индивидуально и в группе: находить общее решение и разрешать конфликты на основе согласования позиций и учёта интересов; формулировать, аргументировать и отстаивать своё мнение;
- умение осознанно использовать речевые средства в соответствии с задачей коммуникации, для выражения своих чувств, мыслей и потребностей; планирования и регуляции своей деятельности; владение устной и письменной речью; монологической контекстной речью;
- формирование и развитие компетентности в области использования информационно-коммуникационных технологий (ИКТ компетенции).

Предметными результатами освоения выпускниками основ ной школы программы по географии являются:

- формирование представлений о географической науке, её роли в освоении планеты человеком, о географических знаниях как компоненте научной картины мира, об их необходимости для решения современных практических задач человечества, своей страны, в том числе задачи охраны окружающей среды рационального природопользования;
- формирование первичных навыков использования территориального подхода как основы географического мышления;
- для осознания своего места в целостном, многообразном и быстро изменяющемся мире и адекватной ориентации в нём;
- формирование представлений и основополагающих знаний о целостности и неоднородности Земли как планеты людей в пространстве и во времени, об основных этапах её географического освоения, особенностях природы, жизни, культуры и хозяйственной деятельности людей, экологических проблемах на разных материках и в отдельных странах;
- овладение элементарными практическими умениями использования приборов и инструментов для определения количественных и качественных характеристик компонентов географической среды, в том числе её экологических параметров;

- овладение основами картографической грамотности и использования географической карты как одного из «языков» международного общения;
- овладение основными навыками нахождения, использования и презентации географической информации; формирование умений и навыков использования разнообразных географических знаний в повседневной жизни для объяснения и оценки разнообразных явлений и процессов, самостоятельного оценивания уровня безопасности окружающей среды, адаптации к условиям территории проживания, соблюдения мер безопасности в случае природных стихийных бедствий и техногенных катастроф;
- формирование представлений об особенностях экологических проблем на различных территориях и акваториях, умений и навыков безопасного и экологически целесообразного поведения в окружающей среде.
- овладение элементарными практическими умениями использования приборов и инструментов для определения количественных и качественных характеристик компонентов географической среды, в том числе её экологических параметров;
- овладение основами картографической грамотности и использования географической карты как одного из «языков» международного общения;
- овладение основными навыками нахождения, использования и презентации географической информации;
- формирование умений и навыков использования разнообразных географических знаний в повседневной жизни для объяснения и оценки разнообразных явлений и процессов, самостоятельного оценивания уровня безопасности окружающей среды, адаптации к условиям территории проживания, соблюдения мер безопасности в случае природных стихийных бедствий и техногенных катастроф;
- формирование представлений об особенностях экологических проблем на различных территориях и акваториях, умений и навыков безопасного и экологически целесообразного поведения в окружающей среде.

ТРЕБОВАНИЯ К УРОВНЮ ПОДГОТОВКИ УЧАЩИХСЯ

Выпускник научится:

- оценивать характер взаимодействия деятельности человека и компонентов природы в разных географических условиях с точки зрения концепции устойчивого развития;
- различать (распознавать, приводить примеры) изученные демографические процессы и явления, характеризующие динамику численности населения Земли и отдельных регионов и стран;
- использовать знания о населении и взаимосвязях между изученными демографическими процессами и явлениями для решения различных учебных и практико-ориентированных задач;
- различать географические процессы и явления, определяющие особенности природы и населения материков и океанов, отдельных регионов и стран;
- устанавливать черты сходства и различия особенностей природы и населения, материальной и духовной культуры регионов и отдельных стран; адаптации человека к разным природным условиям;
- приводить примеры взаимодействия природы и общества в пределах отдельных территорий;
- различать принципы выделения и устанавливать соотношения между государственной территорией и исключительной экономической зоной России;
- оценивать воздействие географического положения России и ее отдельных частей на особенности природы, жизнь и хозяйственную деятельность населения;
- различать географические процессы и явления, определяющие особенности природы России и ее отдельных регионов;
- оценивать особенности взаимодействия природы и общества в пределах отдельных территорий России;

- оценивать природные условия и обеспеченность природными ресурсами отдельных территорий России;
- использовать знания об особенностях компонентов природы России и ее отдельных территорий, об особенностях взаимодействия природы и общества в пределах отдельных территорий России для решения практико-ориентированных задач в контексте реальной жизни;
- различать (распознавать, приводить примеры) демографические процессы и явления, характеризующие динамику численности населения России и отдельных регионов; факторы, определяющие динамику населения России, половозрастную структуру, особенности размещения населения по территории страны, географические различия в уровне занятости, качестве и уровне жизни населения;
- использовать знания о естественном и механическом движении населения, половозрастной структуре, трудовых ресурсах, городском и сельском населении, этническом и религиозном составе населения России для решения практико-ориентированных задач в контексте реальной жизни; находить и распознавать ответы на вопросы, возникающие в ситуациях повседневного характера, узнавать в них проявление тех или иных демографических и социальных процессов или закономерностей;
- различать (распознавать) показатели, характеризующие отраслевую; функциональную и территориальную структуру хозяйства России;
- использовать знания о факторах размещения хозяйства и особенностях размещения отраслей экономики России для объяснения особенностей отраслевой, функциональной и территориальной структуры хозяйства России на основе анализа факторов, влияющих на размещение отраслей и отдельных предприятий по территории страны;
- сравнивать особенности природы, населения и хозяйства отдельных регионов России;
- сравнивать показатели воспроизводства населения, средней продолжительности жизни, качества населения России с мировыми показателями и показателями других стран;
- оценивать место и роль России в мировом хозяйстве.

Выпускник получит возможность научиться:

- приводить примеры, показывающие роль географической науки в решении социально-экономических и геоэкологических проблем человечества; примеры практического использования географических знаний в различных областях деятельности;
- объяснять закономерности размещения населения и хозяйства отдельных территорий в связи с природными и социально-экономическими факторами;
- оценивать возможные в будущем изменения географического положения России, обусловленные мировыми геодемографическими, геополитическими и геоэкономическими изменениями, а также развитием глобальной коммуникационной системы;
- выдвигать и обосновывать на основе статистических данных гипотезы об изменении численности населения России, его половозрастной структуры, развитии человеческого капитала;
- оценивать ситуацию на рынке труда и ее динамику;
- объяснять различия в обеспеченности трудовыми ресурсами отдельных регионов России;
- выдвигать и обосновывать на основе анализа комплекса источников информации гипотезы об изменении отраслевой и территориальной структуры хозяйства страны;
- обосновывать возможные пути решения проблем развития хозяйства России;
- выбирать критерии для сравнения, сопоставления, места страны в мировой

экономике; объяснять возможности России в решении современных глобальных проблем человечества;

- оценивать социально-экономическое положение и перспективы развития России.

Раздел III. Содержание учебного предмета.

Основное содержание по темам или разделам	Характеристика основных видов учебной деятельности
Раздел I. Хозяйство России. 27 часов. Тема 1: Россия на карте мира. 6 часов.	
<p>Введение. Геополитическое влияние России. Экономическое влияние России. Географическое положение России: политическая и экономическая оценка. Природные ресурсы России, их хозяйственная оценка. Подход к районированию территории России. Административно - территориальное устройство и районирование России. Практическая работа № 1. Обозначение на контурной карте субъектов Российской Федерации.</p>	<p>Роль экономической и социальной географии в жизни современного общества. Повторение и обобщение знаний о хозяйстве России, полученных в курсе географии 8 класса. Проанализировать, в чем заключалось геополитическое влияние России в XVI-XVIII, XIX и XX веках. Объяснение и сравнение понятий «геополитическое влияние» и «экономическое влияние». Установление экономического влияния России в мире. Определение географического положения страны. Оценивание ЭГП и ПГП. Анализ таблицы «Размещение природно-ресурсного потенциала России». Оценивание по статистическим данным природно-ресурсный потенциал страны. Определение, что такое районирование, какие существуют виды районирования.</p>
Тема 2: Общая характеристика хозяйства России. 5 часов.	
<p>Понятие хозяйства. Его структура. Отрасли и их группировки. Три сектора хозяйства – первичный, вторичный, третичный. Циклические закономерности развития хозяйства. Особенности хозяйства России. Изменение структуры хозяйства России. Этапы развития хозяйства России. Факторы развития производства.</p>	<p>Определение, что такое хозяйство и его структуру. Выделение по схемам отраслей хозяйства. Сравнение понятий ВВП и ВРП. Анализ таблицы «Технологические уклады». Выделение особенностей хозяйства страны. Обозначение на контурной карте регионов России, промышленность которых специализируется на производстве средств производства или производстве средств потребления. Выявление факторов развития производства.</p>
Тема 3: Топливо- энергетический комплекс. 4 часа.	
<p>Топливо-энергетический комплекс (ТЭК). Что такое топливо-энергетический комплекс. Для чего и как составляется топливо- энергетический баланс. Каковы проблемы развития российского ТЭК. Нефтяная промышленность. Сколько нефти добывается в России. Где</p>	<p>Анализ схемы « Структура топливо-энергетического баланса». Определение по статистическим данным основных тенденций изменения топливо- энергетического баланса России. Обозначение на контурной карте основных районов добычи нефти и крупнейших нефтепроводов. Сопоставление карты размещения предприятий нефтяной промышленности с картой плотности</p>

<p>расположены основные нефтяные базы страны. Куда транспортируют и где перерабатывают российскую нефть. Как нефтяная промышленность влияет на окружающую среду.</p> <p>Газовая промышленность. Сколько природного газа добывают в России. Где расположены основные базы добычи газа. Куда транспортируют российский газ. Как газовая промышленность влияет на окружающую среду.</p> <p>Угольная промышленность. Сколько угля добывается в России. Где находятся основные базы добычи угля. Как угольная промышленность влияет на окружающую среду.</p> <p>Электроэнергетика. Сколько электроэнергии производится в России. Как размещаются электростанции. Как используются нетрадиционные источники энергии.</p> <p>Практическая работа № 2. Характеристика одного из нефтяных бассейнов России.</p>	<p>населения. Формулирование выводов. Характеристика по статистическим материалам одного из нефтяных бассейнов. Установление экономических следствий Концентрации запасов газа на востоке страны, а основных потребителей — на западе. Высказывание мнения о воздействии газовой промышленности и других отраслей ТЭК на состояние окружающей среды и мерах по ее охране. Обозначение на контурной карте основных районов добычи газа и магистральных газопроводов. Сопоставление карты размещения газовой промышленности с картой плотности населения, формулирование выводов.</p> <p>Характеристика по картам и Статистическим материалам одного из газодобывающих районов. Сопоставительный анализ величины Добычи угля в основных угольных бассейнах на основе статистических материалов и карт. Составление по картам и статистическим материалам характеристики одного из угольных бассейнов. Обозначение на контурной карте основных угольных бассейнов.</p> <p>Составление (анализ) таблицы «Различия типов электростанций по особенностям эксплуатации, строительства, воздействию на окружающую среду, стоимости электроэнергии». Выявление причинно-следственных связей в размещении гидроэнергетических ресурсов и географии ГЭС. Обозначение на контурной карте крупнейших электростанций разных типов.</p>
<p>Тема 4: Машиностроение. 1 час.</p>	
<p>Машиностроение. Сколько машин производится в России. Как размещаются предприятия машиностроения. Где находятся основные районы машиностроения. Как машиностроение влияет на окружающую среду.</p> <p>Практическая работа № 3. Определение по картам главных районов размещения предприятий трудоемкого и металлоемкого машиностроения.</p>	<p>Выявление по картам главных районов размещения отраслей трудоемкого и металлоемкого машиностроения; районов, производящих наибольшую часть машиностроительной продукции; районов с наиболее высокой долей машиностроения в промышленности. Обозначение на контурной карте крупнейших центров машиностроения России.</p>
<p>Тема 5: Metallургия. 2 часа.</p>	
<p>Metallургический комплекс. География черной metallургии.</p>	<p>Сопоставление по картам географии месторождений железных руд и каменного</p>

<p>География цветной металлургии.</p>	<p>угля с размещением крупнейших центров черной металлургии. Формулирование главных факторов размещения предприятий черной металлургии. Подбор примеров (с использованием карт атласа) различных вариантов размещения предприятий черной металлургии. Обозначение на контурной карте главных металлургических районов. Высказывание мнения о причинах сохранения за сталью роли главного конструкционного материала. Поиск информации (в Интернете, других источниках) об использовании цветных металлов в хозяйстве и причинах возрастания потребности в них. Сопоставление по картам географии месторождений цветных металлов с размещением крупнейших центров цветной металлургии. Выявление главной закономерности в размещении предприятий цветной металлургии тяжелых металлов. Сопоставление карт атласа «Цветная металлургия» и Электроэнергетика», установление главных факторов размещения выплавки алюминия и крупнейших центров алюминиевого производства.</p>
<p>Тема 6: Химическая промышленность. 2 часа.</p>	
<p>Химическая промышленность. Что производит химическая промышленность. Чем химическая промышленность отличается от других отраслей. География химической промышленности. Как размещаются предприятия химической промышленности. Где находятся основные районы химической промышленности. Как химическая промышленность влияет на окружающую среду.</p>	<p>Анализ схемы «Состав химической промышленности России», выявление роли важнейших отраслей химической промышленности в хозяйстве. Подбор примеров (из контекста реальной жизни) изделий химической промышленности и соотнесение их с той или иной отраслью. Определение по картам атласа основных районов химической промышленности, развивающихся на собственном и ввозимом сырье. Подбор примеров негативного влияния на природу и здоровье человека химических производств и их разъяснение.</p>
<p>Тема 7: Лесная промышленность. 1 час.</p>	
<p>Лесная промышленность. Сколько продукции лесной промышленности производится в России. Как размещаются предприятия лесной промышленности. Где находятся основные районы лесной промышленности. Как лесная промышленность влияет на окружающую среду.</p>	<p>Выявление направлений использования древесины в хозяйстве, ее главных потребителей. Определение по картам атласа географического положения основных районов лесозаготовок и лесопромышленных комплексов с обоснованием принципов их размещения. Выявление роли потребительского и экологического факторов в размещении предприятий лесной промышленности. Высказывание мнения о</p>

	проблемах и задачах развития лесной промышленности.
Тема 8: Агропромышленный комплекс (АПК). 3 часа.	
<p>Агропромышленный комплекс. Состав, структура, проблема развития. Сельское хозяйство, его основные особенности. Структура и география растениеводства. Животноводство и его структура. География животноводства. Пищевая и легкая промышленность. Чем пищевая и легкая промышленность отличаются от других отраслей хозяйства. Как размещаются предприятия пищевой и легкой промышленности. Где находятся основные районы пищевой и легкой промышленности. Как пищевая и легкая промышленность влияют на окружающую среду.</p>	<p>Определение структуры агропромышленного комплекса. Выявление особенностей и отраслей сельского хозяйства. Определение по картам атласа основных районов растениеводства и животноводства. Установление доли пищевой и легкой промышленности в общем объеме промышленной продукции. Высказывание мнения о причинах недостаточной обеспеченности населения отечественной продукцией легкой и пищевой промышленности и их неконкурентоспособности. Выявление на основе анализа карт основных районов и центров развития пищевой и легкой промышленности.</p>
Тема 9: Сфера услуг- инфраструктурный комплекс. 3 часа.	
<p>Состав и значение сферы услуг. Что такое услуги и какими они бывают. Как устроена сфера услуг. Как развита в России сфера услуг. Роль и значение транспорта. Что такое транспортная система. Как учитывается роль различных видов транспорта в транспортной системе. Сухопутный транспорт. Какой вид транспорта ведущий в России. Водный транспорт. Каковы особенности морского транспорта России. Авиационный и трубопроводный транспорт. Каковы особенности авиационного транспорта России. Какова роль трубопроводного транспорта в транспортной системе. Связь. Какие бывают виды связи. Как в России развита связь. Наука. Какова роль науки и образования в современном обществе. Какова география российской науки. Что такое наукограды.</p>	<p>Подбор примеров (из контекста реальной жизни) услуг различного характера и видов. Сравнение видов транспорта по ряду показателей (скорости, себестоимости, грузооборота, пассажирооборота, зависимости от погодных условий, степени воздействий на окружающую среду) на основе анализа статистических данных. Выявление преимуществ и недостатков каждого вида транспорта. Анализ достоинств и недостатков железнодорожного транспорта. Определение по статистическим данным доли железнодорожного транспорта в транспортной работе страны. Анализ достоинств и недостатков автомобильного транспорта. Определение по статистическим данным доли автомобильного транспорта в транспортной работе страны. Анализ достоинств и недостатков морского и внутреннего водного транспорта. Установление по картам роли отдельных морских бассейнов в работе морского транспорта. Определение по статистическим данным доли морского и внутреннего водного транспорта в транспортной работе страны. Обозначение на контурной карте крупнейших портов разных морских бассейнов. Определение по материалам учебника достоинств и недостатков авиационного</p>

	<p>транспорта. Определение по статистическим данным доли авиационного транспорта в транспортной работе страны. Определение по материалам учебника достоинств и недостатков трубопроводного транспорта. Определение по статистическим данным доли трубопроводного транспорта в транспортной работе страны. Определение по схеме видов связи, достоинств и недостатков каждого из них. Сравнение по статистическим данным уровня развития отдельных видов связи в России и других странах. Определение по статистическим данным доли России и других стран на мировом рынке наукоемкой продукции, доли затрат стран на научные исследования. Анализ по картам географии наукоградов. Установление по картам и статистическим данным районов России, лидирующих в науке.</p>
<p>Раздел II. Регионы России. 32 часа. Тема 1: Европейская часть России. 23 часа. Тема 2: Азиатская часть России. 9 часов. Тема 3. География Калининградской области. 8 часов.</p>	
<p>Районирование России. Общая характеристика Европейской России (состав, историческое изменение, природные условия, ресурсы). Население и главные черты хозяйства. Районы Центральной России. Москва и Московский столичный регион. Географические особенности областей Центрального района. Волго-Вятский и Центрально-Чернозёмные районы. Северо-Западная район. Санкт-Петербургский, его основные этапы развития. Калининградская область. Европейский Север. Географическое положение, природные условия и ресурсы. Население. Этапы освоения и заселения территории. Поволжье. Географическое положение. Волга как главная ось хозяйства и расселения и как природно-хозяйственная граница. Этническая и культурная неоднородность района. Крупнейшие города района. (Казань, Самара, Волгоград), особенности их экономико – географического положения и этапы развития. Северный Кавказ.</p>	<p>Выявление на основе анализа карт особенностей географического положения макрорегионов, специфики территориальной структуры расселения и хозяйства, этнического и религиозного состава населения. Установление характера воздействия географического положения на природу, жизнь людей и хозяйство. Сравнительная характеристика природно-территориальных комплексов районов. Поиск информации (в Интернете и других источниках) и подготовка сообщения (презентации) о природе и природно-ресурсной базе макрорегионов. Сопоставительный анализ тематических физико-географических карт и карт населения, установление причинно-следственных связей и закономерностей размещения населения, городов и хозяйственных объектов. Анализ схем и статистических материалов, отражающих качественные и количественные параметры населения, формулирование выводов. Составление таблиц, диаграмм, графиков, характеристик и описаний, отражающих</p>

<p>Особенности географического положения, и разнообразие природы. Внутренняя неоднородность территории. Природно – хозяйственные зоны. Полезные ископаемые. Народы Северного Кавказа. Чёрное, Азовское и Каспийское моря , их природа и хозяйственное использование. Географическое положение, природные условия и ресурсы Урала. Проблемы населения и трудовых ресурсов. География и проблемы современного хозяйства.</p> <p>Азиатская Россия. Географическое положение. Каковы особенности геополитического положения и природных условий Азиатской России. Какие природные ресурсы Азиатской России используются наиболее активно. Западная Сибирь.</p> <p>Географическое положение. Как географическое положение влияет на ее природу и хозяйство. Население и хозяйственное освоение Западной Сибири. Сколько людей живет в Западной Сибири. Как осваивалась Западная Сибирь. Хозяйство Западной Сибири. В чем особенности хозяйства Западной Сибири. Какие отрасли промышленности главные в хозяйстве района.</p> <p>Восточная Сибирь. Географическое положение. Каковы главные особенности физико- географического положения района. Как оценивается экономико-географическое и геополитическое положение района.</p> <p>Природа Восточной Сибири. Каковы особенности рельефа Восточной Сибири. Население и хозяйственное освоение Восточной Сибири. Каково население района и как оно размещается. Какие народы проживают в Восточной Сибири. Как заселялась и осваивалась Восточная Сибирь.</p> <p>Хозяйство Восточной Сибири. Каковы особенности хозяйства района.</p> <p>Дальний Восток. Географическое положение. Каковы особенности физико-географического положения Дальнего Востока. Как географическое положение влияет на развитие Дальнего Востока.</p> <p>Природа Дальнего Востока. Население и</p>	<p>особенности хозяйства.</p>
--	-------------------------------

<p>хозяйственное освоение Дальнего Востока. География Калининградской области: особенности ЭГП, формирование территории. История освоения Калининградской области. ПР. Природа, природные ресурсы. Население и хозяйственное освоение Калининградской области. Особенности структуры хозяйства Калининградской области. Практическая работа № 4. Определение по картам и оценка ЭГП Центральной России. Практическая работа № 5 Сравнение природных условий и ресурсов Западной и Восточной Сибири. Практическая работа № 6. Оценка географического положения Дальнего Востока. Практическая работа № 7. Определение по картам географического положения своей области. Практическая работа № 8. Анализ источников информации об истории освоения территории Калининградской области. Практическая работа № 9. Хозяйственная оценка природных условий и ресурсов своей области. Практическая работа №10. Определение хозяйственной специализации Калининградской области.</p>	
Раздел III. Россия в мире. 1 час.	
<p>Роль России в мире. Место России в международном географическом разделении труда. Россия в системе международных отношений.</p>	<p>Определение значения России в МГРТ. Анализ карт экспорта и импорта товаров из России.</p>

Раздел V. Тематическое планирование.

№ п/п	Наименование разделов (или тем)	Общее количество часов на изучение раздела (тем)	Из них	
			Практических работ	Контрольных работ
1.	Раздел I. Хозяйство России.			
	Тема: Россия на карте мира.	6	1	
	Тема: Общая характеристика хозяйства России.	5		
	Тема: Топливо- энергетический комплекс.	4	1	
	Тема: Машиностроение.	1	1	
	Тема :Металлургия.	2		
	Тема : Химическая промышленность.	2		
	Тема: Лесная промышленность.	1		
	Тема :Агропромышленный комплекс.	3		
	Тема : Сфера услуг - инфраструктурный комплекс.	3		Контрольная работа № 1
2.	Раздел II. Регионы России.			
	Тема: Европейская часть России.	23	1	
	Тема : Азиатская часть России.	9	2	Контрольная работа № 2
	Тема: География Калининградской области.	8	4	Контрольная работа № 3
3.	Раздел III. Россия в мире.	1		
Итого:		68	10	3